


„Фермата ни“ ЕООД

5435, с. Градище, ул. „Балкан“ №10, общ. Севлиево, обл. Габрово, тел. 0886 579 801,
e-mail: snails@oursfarm.eu, www.oursfarm.eu

Изх. № 0010120/10.01.2020г.



ДО
ДИРЕКТОРА НА
РИОСВ - ВЕЛИКО ТЪРНОВО

УВЕДОМЛЕНИЕ за инвестиционно предложение

от „Фермата ни“ ЕООД

(име, адрес и телефон за контакт, гражданство на възложителя - физическо лице)

5435, с. Градище, ул. „Балкан“ №10, общ. Севлиево, обл. Габрово, ЕИН 205383921
(седалище и единен идентификационен номер на юридическото лице)

Пълен пощенски адрес:

5435, с. Градище, ул. „Балкан“ №10, общ. Севлиево, обл. Габрово

Телефон, факс: тел. 0886 579 801, факс: не,

електронен адрес: plamen.petrov@bulatsa.com, snails@oursfarm.eu, plamenp@abv.bg

Управител на фирмата възложител: Пламен Христов Петров

Лице за контакти: Пламен Христов Петров

Адрес за кореспонденция: 1504, гр. София, ул. „Панайот Волов“ №6, ет. 5, ап.9

УВАЖАЕМА Г-ЖО ДИРЕКТОР,

Уведомявам Ви, че „Фермата ни“ ЕООД има следното инвестиционно предложение:

**Възстановяване на съществуващ рибарник и реализиране на сладководно рибовъдство
в ПИ № 000564 в землището на с. Градище с ЕКАТТЕ 17542, общ. Севлиево.**

Характеристика на инвестиционното предложение:

1. Резюме на предложението

(посочва се характерът на инвестиционното предложение, в т.ч. дали е за ново инвестиционно предложение, и/или за разширение или изменение на производствената дейност съгласно приложение № 1 или приложение № 2 към Закона за опазване на околната среда (ЗООС))

Инвестиционното предложение е свързано с възстановяване работата на съществуващ рибарник, намиращ се в имот 000564, с площ 28 дка, в землището на с. Градище, общ. Севлиево, обл. Габрово. Рибарникът е изграден и се е ползвал за нуждите на бившето

трудова-кооперативно земеделско стопанство (ТКЗС). Водовземането е с тръба Ф200мм, от река Крапец.

Към настоящия момент съоръженията са изоставени и не са ползвани повече от 15 год., т.е. инвестиционното предложение е съществуващо, но е ново за възложителя – собственик на рибарника от 2014 г.

2. Описание на основните процеси, капацитет, обща използвана площ; необходимост от други свързани с основния предмет спомагателни или поддържащи дейности, в т.ч. ползване на съществуваща или необходимост от изграждане на нова техническа инфраструктура (пътища/улици, газопровод, електропроводи и др.); предвидени изкопни работи, предполагаема дълбочина на изкопите, ползване на взрив:

➤ *основни процеси*, които ще бъдат извършвани с цел възстановяване работата на рибарника са:

- водовземане от река Крапец, в точка с координати:

X 4 684 778,654 ; Y 8 644 792,403

- отглеждане на риба, в съответствие с Наредба № 44 от 22.04. 2006 г. за ветеринаро-медицинските изисквания за животновъдни ферми и рибни стопанства.

- връщане на водата от рибарника в р. Крапец.

➤ *капацитет на рибното стопанство* – около 15 тона прясна риба за консумация

➤ *обща използвана площ* – съгласно направено геодезическо заснемане на рибарника - 14,517 дка, която включва 5 бр. земно-насипни рибовъдни басейна (клетки).

➤ *необходимост от други свързани с основния предмет спомагателни или поддържащи дейности* - няма необходимост от други свързани с основния предмет спомагателни или поддържащи дейности. Ще се ползва съществуващата техническа инфраструктура – пътища, водопроводна и канална мрежа.

3. Връзка с други съществуващи и одобрени с устройствен или друг план дейности в обхвата на въздействие на обекта на инвестиционното предложение, необходимост от издаване на съгласувателни/разрешителни документи по реда на специален закон; орган по одобряване/разрешаване на инвестиционното предложение по реда на специален закон:

Извършваната дейност - развъждане и отглеждане на топлолюбиви сладководни риби и раци, няма връзка с други съществуващи и одобрени с устройствен или друг план дейности в обхвата на въздействие на обекта на инвестиционното предложение.

За реализирането на водовземането от р. Крапец е необходимо разрешително за водовземане от повърхностен воден обект издадено от директора на басейнова дирекция Дунавски район.

4. Местоположение:

(населено място, община, квартал, поземлен имот, като за линейни обекти се посочват засегнатите общини/райони/кметства, географски координати или правоъгълни проекционни UTM координати в 35 зона в БГС2005, собственост, близост до или засягане на елементи на Националната екологична мрежа (НЕМ), обекти, подлежащи на здравна защита, и територии за опазване на обектите на културното наследство, очаквано трансгранично въздействие, схема на нова или промяна на съществуваща пътна инфраструктура)

- *местоположение* - землище с. Градище с ЕКАТТЕ 17542, общ. Севлиево, обл. Габрово, ПИ № 000564, (непосредствено до р. Крапец). Координати на точка от рибарника:

43° 04' 54,45"; 25° 00' 58,11";

- *собственост* – на собственика и управител на фирмата - Пламен Христов Петров;
- *близост до или засягане на елементи на Националната екологична мрежа (НЕМ)* – на Възложителя не е известно инвестиционното намерение да е в близост до или да засяга елементи НЕМ;
- *обекти, подлежащи на здравна защита* – разположени са в най-близкото населено място – с. Градище, на разстояние около 1,0 км;
- *територии за опазване на обектите на културното наследство* – няма в близост до площадката на инвестиционното намерение
- *очаквано трансгранично въздействие* - не се оказва
- *схема на нова или промяна на съществуваща пътна инфраструктура* - не се налага да се променя съществуваща пътна инфраструктура или да се изгради нова

5. Природни ресурси, предвидени за използване по време на строителството и експлоатацията:

(включително предвидено водовземане за питейни, промишлени и други нужди - чрез обществено водоснабдяване (ВиК или друга мрежа) и/или водовземане или ползване на повърхностни води и/или подземни води, необходими количества, съществуващи съоръжения или необходимост от изграждане на нови).

На площадката няма да се извършват строителни дейности, т. е. няма да се ползват природни ресурси за строителство.

По време на експлоатацията, чрез съществуващо водовземно съоръжение, ще се използват повърхностните води от р. Крапец. Необходимите количества са:

- за пълнене на клетките – 24 л/сек за 8 денонощия, 16 700 м³/год.
- за опресняване на водата и поддържане на необходимите обеми в басейните – около 4л/сек; около 125 000 м³/год.

Използваната вода, ще се измерва с разходомер монтиран на довеждащата тръба, в участък където са създадени условия за нормалната му работа, преди водоподаването в басейните (клетките).

6. Очаквани вещества, които ще бъдат емитирани от дейността, в т.ч. приоритетни и/или опасни, при които се осъществява или е възможен контакт с води:

Няма такива.

7. Очаквани общи емисии на вредни вещества във въздуха по замърсители:

Няма такива

8. Отпадъци, които се очаква да се генерират, и предвиждания за тяхното третиране:

От риборазвъждането, не се формират отпадъци, които да се генерират.

9. Отпадъчни води:

(очаквано количество и вид на формираните отпадъчни води по потоци (битови, промишлени и др.), сезонност, предвидени начини за третирането им (пречиствателна станция/съоръжение и др.), отвеждане и заустване в канализационна система/ повърхностен воден обект/водоплътна изгревна яма и др.)

Рибарникът целогодишно функционира на проточен принцип – довеждащата тръба подава вода от реката и след опресняването на водата в басейните се отвежда директно в реката чрез 4 броя отводящи канала, съответно от клетки №1, №2, №3 и №5, т.е. 4 точки на заустване с координати, както следва:

- от басейн 1 - 43° 04' 53,58"; 25° 00' 52,88";
- от басейн 2 - 43° 04' 52,22"; 25° 00' 56,06";
- от басейн 3 - 43° 04' 51,64"; 25° 01' 00,94";
- от басейн 5 - 43° 04' 51,72"; 25° 01' 01,93";

Отвежданите води са тези от опресняване на водата в рибарника – около 4л/сек; около 125 000 м³/год.

10. Опасни химични вещества, които се очаква да бъдат налични на площадката на предприятието/съоръжението:

(в случаите по чл. 99б ЗООС се представя информация за вида и количеството на опасните вещества, които ще са налични в предприятието/съоръжението съгласно приложение № 1 към Наредбата за предотвратяване на големи аварии и ограничаване на последствията от тях)

На площадката на инвестиционното предложение не се очаква да има или да се формират опасни химични вещества.

Прилагам:

1. Документи, доказващи уведомяване на съответната/съответните община/общини, район/райони и кметство или кметства и на засегнатото население съгласно изискванията на чл. 4, ал. 2 от Наредбата за условията и реда за извършване на оценка на въздействието върху околната среда, приета с Постановление № 59 на Министерския съвет от 2003 г. – Уведомление с вх. No: 7/28.01.2019г. до кметство в с. Градище; Уведомление с вх.No” ДД-4-А-20.17/31.01.2019г.;

2. Документи, удостоверяващи по реда на специален закон, нормативен или административен акт права за инициране или кандидатстване за одобряване на инвестиционно предложение – Копие от документ за собственост; Копие от договор за наем за 10г., вписан в агенцията по вписванията; скица на имота – рибарник.

3. Други документи по преценка на уведомителя:

3.1. допълнителна информация/документация, поясняваща инвестиционното предложение – Удостоверение No: 5/14.07.2017г. за нанасяне на картата на възстановената собственост на землище с. Градище на довеждащия водопровод и на басейните;

4. Електронен носител - 1 бр.

- Желая писмото за определяне на необходимите действия да бъде издадено в електронна форма и изпратено на посочения адрес на електронна поща.



- Желая да получавам електронна кореспонденция във връзка с предоставяната услуга на посочения от мен адрес на електронна поща.

- Желая да получа крайният документ:

- лично на място
- по поща
- по куриер, - на посочения адрес за кореспонденция.

Дата: 10.01.2020г.

Уведомител:


 Ours farm LTD